

# Haltestellenverzeichnis

## Gemeinde

Ortsteil		
Haltestelle		Linie
<b>Altenstadt</b>		
Altenstadt		
Alte Molkerei	🚍	FB-40, FB-41, FB-42, 563
Altenstadthalle	🚍	FB-41, FB-42, FB-45
Am Römerbrunnen	🚍	FB-40
Bahnhof	🚍	34, 🚍 FB-01, FB-41, FB-42, 563
Goethestraße	🚍	563
Janusz-Korczak-Schule	🚍	FB-41, FB-42
Stammheimer Straße	🚍	FB-01, FB-41
Enzheim		
Enzheim	🚍	FB-41, FB-45
Heegheim		
Heegheim	🚍	FB-41
Höchst		
Bahnhof	🚍	34
Feuerwehrhaus	🚍	FB-41
Mittelstraße	🚍	FB-41
Lindheim		
Bahnhof	🚍	34
Festplatz	🚍	FB-40, FB-41, FB-42, FB-43, FB-45
Friedhof	🚍	FB-40, FB-41, FB-45
Heegheimer Straße	🚍	FB-41
Schule	🚍	FB-41
Oberau		
Beim Zehnmorgenfeld	🚍	FB-41, FB-42
Landesstraße	🚍	FB-41, FB-42, 563
Rodenbach		
Rodenbach	🚍	FB-41
Waldsiedlung		
Bornfloßstraße	🚍	FB-42, 563
Gewerbegebiet	🚍	FB-42, 563
<b>Assenheim</b>	➔	<b>Niddatal</b>
<b>Aulendiebach</b>	➔	<b>Büdingen</b>
<b>Bad Nauheim</b>		
Bad Nauheim		
Am Solgraben	🚍	FB-01, FB-40
Bahnhof	🚍	49
Feuerwehr	🚍	FB-01, FB-40
Gradierwerk	🚍	FB-01, FB-40
Zanderstraße	🚍	FB-01, FB-40
<b>Bad Vilbel</b>		
Bad Vilbel		
Bahnhof	🚍	34
Gronau		
Bahnhof	🚍	34
<b>Bauernheim</b>	➔	<b>Friedberg</b>
<b>Bergheim</b>	➔	<b>Ortenberg</b>
<b>Bindsachsen</b>	➔	<b>Kefenrod</b>
<b>Bingenheim</b>	➔	<b>Echzell</b>
<b>Bisses</b>	➔	<b>Echzell</b>
<b>Bleichenbach</b>	➔	<b>Ortenberg</b>
<b>Borsdorf</b>	➔	<b>Nidda</b>
<b>Burgbracht</b>	➔	<b>Kefenrod</b>

# Haltestellenverzeichnis

## Gemeinde

Ortsteil

Haltestelle

Linie

### Butzbach

Butzbach

Bahnhof  49

Kirch-Göns

Bahnhof  49

Ostheim

Bahnhof  49

### Bönstadt

➔ Niddatal

### Büches

➔ Büdingen

### Büdingen



Aulendiebach

Gisteler Straße  FB-22, FB-42,  FB-21


Büches

Bahnhof  46

Bergstraße  FB-23

Frankfurter Straße  FB-20, FB-22, FB-40, FB-41, FB-43, 374,  FB-21



Büdingen

Alte Post  FB-20, FB-22, FB-23, FB-24, FB-41, FB-42, FB-43, FB-44,


 FB-21

Am Hammer  FB-24


An der Saline  FB-20, FB-22, FB-23, FB-41, FB-42, FB-43, FB-44, 374

Bahnhof  46,  FB-20, FB-22, FB-23, FB-24, FB-40, FB-41, FB-42,

FB-43, FB-44, 374  FB-21

Berliner Straße  FB-20, FB-22, FB-23, FB-24, FB-41, FB-42, FB-43, FB-44, 374


Freibad  FB-24


Gymnasiumstraße  FB-20, FB-22, FB-23, FB-24, FB-41, FB-42, FB-43, FB-44,

 FB-21

Mühltor  FB-24

Schneidmühl  FB-24


Schulzentrum  FB-20, FB-22, FB-23, FB-24, FB-41, FB-42, FB-43, FB-44


Thiergarten  FB-20, FB-22, FB-23, FB-41, FB-42, FB-43, FB-44

Calbach

Limesstraße  FB-42

Diebach am Haag

Dorfgemeinschaftshaus  FB-44

Herrnhaager Straße  FB-44

Dudenrod

Christinenhof  FB-23

Wolfer Straße  FB-23

Düdelnheim

Hauptstraße  FB-40, FB-41, FB-42, FB-43

Schulstraße  FB-41, FB-42

Eckartshausen

Himbacher Straße  FB-42

Hirschgasse  FB-42

Lorbach

Herrnhaag  FB-44

Herrnhuter Straße  FB-44

Michelau

Michelau  FB-24































Orleshausen

Am Herrenhöfchen  FB-42

Bücheser Straße  FB-42














# Haltestellenverzeichnis

## Gemeinde














Ortsteil		Linie
<b>Rinderbüngen</b>		
Büdingen Straße		FB-24
Bürgerhaus		FB-24
Furthwiese		FB-24
Gasthof Kaiser		FB-24
<b>Rohrbach</b>		
Rohrbach		FB-22, FB-42,  FB-21
<b>Vonhausen</b>		
Diebacher Straße		FB-44
Friedenstraße		FB-44
Wasserwerk		374
<b>Wolf</b>		
Am Obertor		FB-23
Kindergarten		FB-23
Wasserweg		FB-23
<b>Wolferborn</b>		
Am Kaspersberg		FB-24
Barbarossastraße		FB-24
Im Helgengarten		FB-24
Wehrbornstraße		FB-24
<b>Calbach</b>	➔	<b>Büdingen</b>
<b>Diebach am Haag</b>	➔	<b>Büdingen</b>
<b>Dorheim</b>	➔	<b>Friedberg</b>
<b>Dorn-Assenheim</b>	➔	<b>Reichelsheim</b>
<b>Dudenrod</b>	➔	<b>Büdingen</b>
<b>Düdelshiem</b>	➔	<b>Büdingen</b>
<b>Echzell</b>		
<b>Bingenheim</b>		
Friedhof		FB-01
Kronstraße		FB-01
Raunstraße		FB-01
<b>Bisses</b>		
Am Hain		FB-01
Georgenstraße		FB-01
<b>Echzell</b>		
Bahnhof		FB-01
Hauptstraße		FB-01
Horloffthalhalle		FB-01
Schule		FB-01
<b>Gettenau</b>		
Bahnhof		FB-01
Kirche		FB-01
<b>Eckartsborn</b>	➔	<b>Ortenberg</b>
<b>Eckartshausen</b>	➔	<b>Büdingen</b>
<b>Effolderbach</b>	➔	<b>Ortenberg</b>
<b>Enzheim</b>	➔	<b>Altenstadt</b>
<b>Fauerbach</b>	➔	<b>Friedberg</b>
<b>Florstadt</b>		
<b>Leidhecken</b>		
Bingenheimer Straße		FB-01
Stadener Str		FB-01
<b>Nieder-Florstadt</b>		
Florstädter Kreuz		FB-01

# Haltestellenverzeichnis












## Gemeinde

Ortsteil	Haltestelle	Linie
	Friedberger Landstraße	 FB-01
	Messeplatz	 FB-01
	Niddastraße	 FB-01
	Rat-/Bürgerhaus	 FB-01
	Schule	 FB-01
Nieder-Mockstadt		
	Gewerbegebiet	 FB-01
	Goldbachhalle	 FB-01
Ober-Florstadt		
	Ober-Florstadt	 FB-01
Staden		
	Am Park	 FB-01
	Parkstraße	 FB-01
	Stammheimer Straße	 FB-01, FB-41
Stammheim		
	Gießener Straße	 FB-01, FB-41
	Hainbachstraße	 FB-01

## Friedberg

Bauernheim		
	Feuerwehr	 FB-01
Dorheim		
	Bahnhof	 FB-01
Fauerbach		
	Denkmal	 FB-01
	Friedhof	 FB-01
Friedberg		
	Bahnhof	 49,  FB-01
	Burg	 FB-01, FB-40
	Frankfurter Straße	 FB-40
	Henry-Benrath-Schule	 FB-01
	Kaiserstraße	 FB-01, FB-40
	Straßenmeisterei	 FB-40
	Usabrücke	 FB-01, FB-40
Ossenheim		
	Jagdhaus	 FB-01
	Mitte	 FB-01
	Oberdorf	 FB-01

## Gedern

Gedern		
	Lauterbacher Straße	 FB-22
	Otto-Müller-Straße	 FB-22, FB-23, FB-24
	Pestalozzistraße	 FB-22, FB-23, FB-24,  FB-21
	Schloss	 FB-22, FB-23, FB-24
	Schönhausen	 FB-23
	Weningser Straße	 FB-23, FB-24
Mittel-Seemen		
	Mittel-Seemen	 FB-24
Nieder-Seemen		
	Nieder-Seemen	 FB-24
Ober-Seemen		
	Mittelgasse	 FB-24
	Poststraße	 FB-24

# Haltestellenverzeichnis

## Gemeinde

Ortsteil

Haltestelle

Linie

Wenings

Kirche  FB-20, FB-23

Kreuzweg  FB-23

Untertorstraße  FB-20

**Gelnhaar** → **Ortenberg**

**Gettenau** → **Echzell**

**Glauberg** → **Glauburg**

## Glauburg

Glauberg




Bahnhof  34

Enzheimer Straße  FB-41, FB-45

Rohrbacher Weg  FB-45

Schulstraße  FB-45

Stockheim

Bahnhof  34, 46,  FB-20, FB-22, FB-45, 374,  FB-21

Effolderbacher Weg  FB-20, FB-45, 374

Glauburger Straße  FB-20, FB-22, FB-45, 374,  FB-21

Grundschule  FB-20, FB-22, FB-45

**Gronau** → **Bad Vilbel**

**Hainchen** → **Limeshain**

**Heegheim** → **Altenstadt**

**Helfersdorf** → **Kefenrod**

**Himbach** → **Limeshain**

## Hirzenhain

Hirzenhain

Niederstraße  FB-22,  FB-21

Merkenfritz

Gederner Straße  FB-22,  FB-21

**Hitzkirchen** → **Kefenrod**

**Höchst** → **Altenstadt**

## Kefenrod

Bindsachsen

Brücke  FB-23

Kreuzweg  FB-23

Lindenstraße  FB-23

Burgbracht

Burgbracht  FB-24

Helfersdorf

Helfersdorf  FB-24

Hitzkirchen

Abzweig Höfen  FB-24

Feuerwehr  FB-24

Kirche  FB-24

Weningser Straße  FB-24

Kefenrod

Forststraße  FB-23

Rathaus  FB-23, FB-24

Schule  FB-23, FB-24

Schulstraße  FB-24

**Kirch-Göns** → **Butzbach**

**Leidhecken** → **Florstadt**

## Limeshain

# Haltestellenverzeichnis

## Gemeinde

Ortsteil		Linie
<b>Hainchen</b>		
Hanauer Straße	↔	FB-42
Lindheimer Straße	↔	FB-42, FB-43
<b>Himbach</b>		
Am Zentrum	↔	FB-42, FB-43, 563
Schule	↔	FB-42, FB-43
Taunusstraße	↔	FB-42
<b>Rommelhausen</b>		
Barbarossabrunnen	↔	FB-42, FB-43, 563
Hauptstraße	↔	FB-42, FB-43
Himbacher Straße	↔	FB-42, FB-43, 563
<b>Lindheim</b>	➔	<b>Altenstadt</b>
<b>Lißberg</b>	➔	<b>Ortenberg</b>
<b>Lorbach</b>	➔	<b>Büdingen</b>
<b>Merkenfritz</b>	➔	<b>Hirzenhain</b>
<b>Michelau</b>	➔	<b>Büdingen</b>
<b>Mittel-Seemen</b>	➔	<b>Gedern</b>
<b>Nidda</b>		
<b>Borsdorf</b>		
Bahnhof	Ⓜ	46
<b>Nidda</b>		
Bahnhof	Ⓜ	46, 374
Marktplatz	↔	374
<b>Ober-Widdersheim</b>		
Bahnhof	Ⓜ	46
<b>Niddatal</b>		
<b>Assenheim</b>		
Bahnhof	Ⓜ	49
Bruchenbrücker Straße	↔	FB-40
Schloss	↔	FB-40
Schule	↔	FB-40
Schulsteg	↔	FB-40
<b>Bönstadt</b>		
Assenheimer Straße	↔	FB-40
Erbstädter Straße	↔	FB-40
Ortsmitte	↔	FB-40
<b>Nieder-Florstadt</b>	➔	<b>Florstadt</b>
<b>Nieder-Mockstadt</b>	➔	<b>Florstadt</b>
<b>Nieder-Seemen</b>	➔	<b>Gedern</b>
<b>Nieder-Wöllstadt</b>	➔	<b>Wöllstadt</b>
<b>Ober-Florstadt</b>	➔	<b>Florstadt</b>
<b>Ober-Seemen</b>	➔	<b>Gedern</b>
<b>Ober-Widdersheim</b>	➔	<b>Nidda</b>
<b>Ober-Wöllstadt</b>	➔	<b>Wöllstadt</b>
<b>Oberau</b>	➔	<b>Altenstadt</b>
<b>Orleshausen</b>	➔	<b>Büdingen</b>
<b>Ortenberg</b>		
<b>Bergheim</b>		
Am Borngarten	↔	FB-20, <sup>ALT</sup> FB-21
Im Bleichetal	↔	FB-20, <sup>ALT</sup> FB-21
<b>Bleichenbach</b>		
Bahnhof	Ⓜ	46
Bahnhofstraße	↔	FB-20, FB-22, 374, <sup>ALT</sup> FB-21

# Haltestellenverzeichnis

## Gemeinde

Ortsteil		Linie
	Haltestelle	
	Bleichstraße	FB-20, FB-22
	Glauburgstraße	FB-20, FB-22,  FB-21
	Rathausgasse	FB-20, FB-22
Eckartsborn		
	Mitteldorf	FB-22
	Oberdorf	FB-22
	Unterdorf	FB-22,  FB-21
Effolderbach		
	Am Brunnen	FB-20, FB-45, 374,  FB-21
	Bahnhof	46
	Pfarrstraße	FB-20, FB-45,  FB-21
Gelnhaar		
	Rauher Berg	FB-20,  FB-21
	Usenborner Straße	FB-20,  FB-21
	Weningser Straße	FB-20,  FB-21
Lißberg		
	Vogelsbergstraße	FB-22,  FB-21
	Weinbergstraße	FB-22
Ortenberg		
	Marktplatz	FB-22,  FB-21
	Pflanzenländer Weg	FB-20, FB-22
	Wilhelm-Leuschner-Straße	FB-22,  FB-21
Selters		
	Abzweig Stockheim	FB-20, FB-22,  FB-21
	Konradsdorf Schulen	FB-20, FB-22, FB-45
	Molkerei	FB-22,  FB-21
	Sprudelstraße	FB-20
Usenborn		
	Usenborn	FB-20,  FB-21
Wippenbach		
	Das Fuchsfeld	FB-20,  FB-21
	Volksschule	FB-20
<b>Ossenheim</b>	➔	<b>Friedberg</b>
<b>Ostheim</b>	➔	<b>Butzbach</b>
<b>Ranstadt</b>		
	Ranstadt	
	Bahnhof	46,  374
	Rathaus	374
<b>Reichelsheim</b>		
	Reichelsheim	
	Dorn-Assenheim	FB-01
	Dorn-Assenheim	FB-01
	Reichelsheim	
	Bad Nauheimer Straße	FB-01
	Bahnhof	FB-01
<b>Rinderbüngen</b>	➔	<b>Büdingen</b>
<b>Rodenbach</b>	➔	<b>Altenstadt</b>
<b>Rohrbach</b>	➔	<b>Büdingen</b>
<b>Rommelhausen</b>	➔	<b>Limeshain</b>
<b>Selters</b>	➔	<b>Ortenberg</b>
<b>Staden</b>	➔	<b>Florstadt</b>
<b>Stammheim</b>	➔	<b>Florstadt</b>
<b>Stockheim</b>	➔	<b>Glauburg</b>
<b>Usenborn</b>	➔	<b>Ortenberg</b>

# Haltestellenverzeichnis

## Gemeinde

Ortsteil

Haltestelle

Linie

<b>Vonhausen</b>	➔	<b>Büdingen</b>
<b>Waldsiedlung</b>	➔	<b>Altenstadt</b>
<b>Wenings</b>	➔	<b>Gedern</b>
<b>Wippenbach</b>	➔	<b>Ortenberg</b>
<b>Wolf</b>	➔	<b>Büdingen</b>
<b>Wolferborn</b>	➔	<b>Büdingen</b>
<b>Wöllstadt</b>		
Nieder-Wöllstadt		
Bahnhof		🚍 FB-40
Friedberger Straße		🚍 FB-40
Friedhof		🚍 FB-40
Ober-Wöllstadt		
Gießener Straße		🚍 FB-40
Hanauer Straße		🚍 FB-40
Rathaus		🚍 FB-40